



Verordnung

des Gemeinderates der Marktgemeinde Poggersdorf vom 25. Oktober 2023, GZ: 500/031-2/2/2023, genehmigt durch das Amt der Kärntner Landesregierung vom 29. Dezember 2023, Zahl: RO-88-35075/2023-22, mit der der Flächenwidmungsplan geändert wird.

Gemäß § 13 in Verbindung mit §§ 34, 38 und 39 des Kärntner Raumordnungsgesetzes 2021 – K-ROG 2021, LGBl. Nr. 59/2021, wird verordnet:

§ 1 Umwidmungen

(1) Der Flächenwidmungsplan der Marktgemeinde Poggersdorf wird wie folgt geändert:

2/2022 eine Teilfläche von ca. 1.097 m² aus dem als „Grünland – für die Land- und Forstwirtschaft bestimmte Fläche, Ödland“ festgelegten Grundstück Nr. 1442/2, KG 72199 Windisch St. Michael, in „**Bauland – Dorfgebiet**“ (§ 17 K-ROG 2021),

3/2022 eine Teilfläche von ca. 1.704 m² aus dem als „Grünland – für die Land- und Forstwirtschaft bestimmte Fläche, Ödland“ festgelegten Grundstück Nr. 695, KG 72156 Pubersdorf, in „**Grünland – Lagerplatz**“ (§ 27 K-ROG 2021),

10/2022 eine Teilfläche von ca. 300 m² aus dem als „Grünland – für die Land- und Forstwirtschaft bestimmte Fläche, Ödland“ festgelegten Grundstück Nr. 796/4, KG 72135 Leibsdorf, in „**Bauland – Dorfgebiet**“ (§ 17 K-ROG 2021),

16a/2022 eine Teilfläche von ca. 2.485 m² aus dem als „Grünland – Photovoltaikanlage“ festgelegten Grundstück Nr. 699, KG 72156 Pubersdorf, in „**Grünland – Altstoffsammelzentrum**“ (§ 27 K-ROG 2021).

(2) Die dieser Verordnung angeschlossenen Anlage 1 bildet einen integrierenden Bestandteil dieser Verordnung.

§ 2 Inkrafttreten

Diese Verordnung tritt mit Ablauf des Tages der Kundmachung im elektronisch geführten Amtsblatt der Marktgemeinde in Kraft.

Der Bürgermeister

Arnold Marbek e.h.

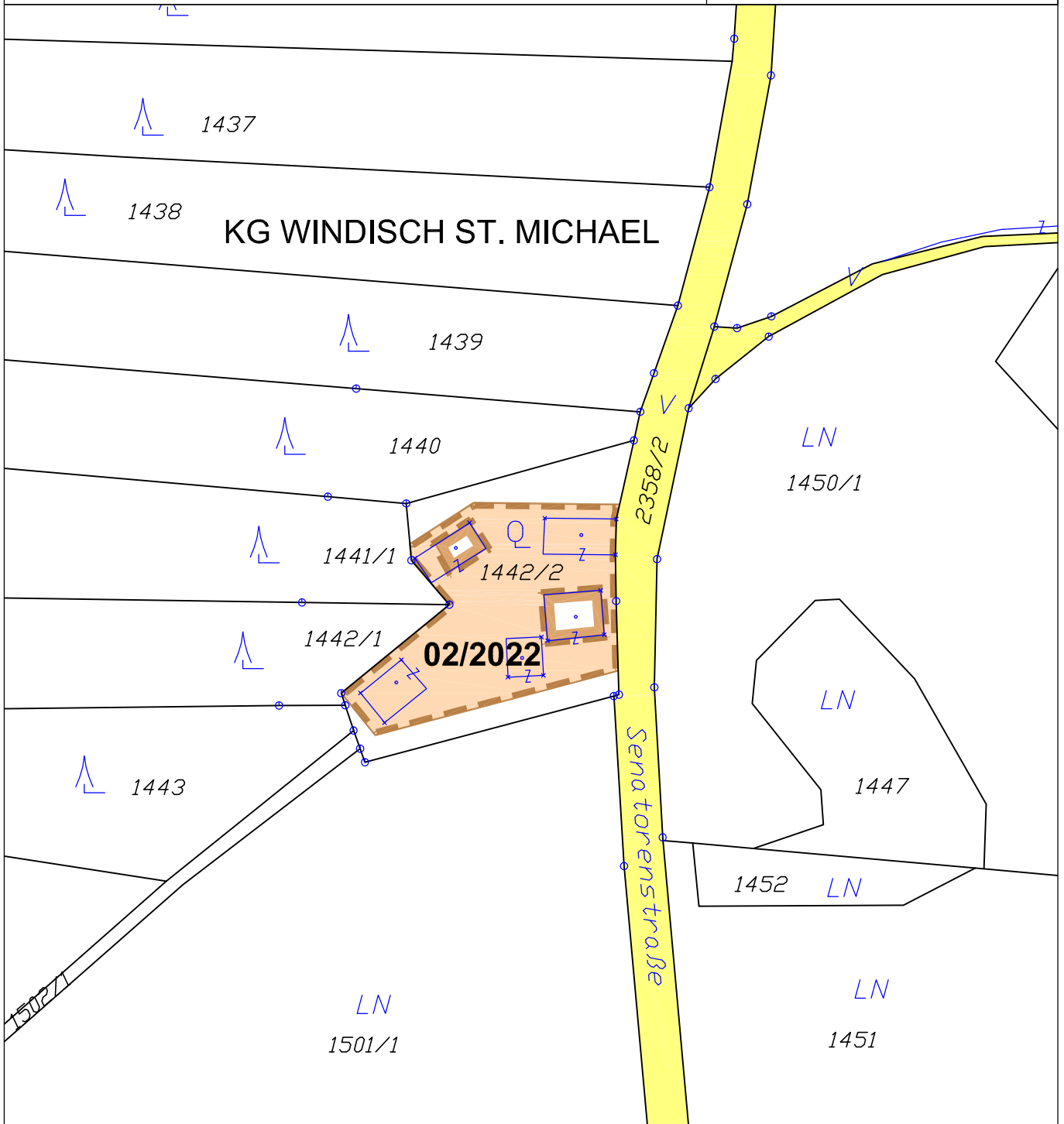
	Unterselbner	Marktgemeinde Poggersdorf
	Datum/Zeit-UTC	2024-02-16T13:17:14+01:00
	Aussteller-Zertifikat	a-sign-corporate-07
	Serien-Nr.	45285878
Hinweis	Dieses Dokument wurde amtssigniert. Auch ein Ausdruck dieses Dokuments hat gemäss § 20 E-Government-Gesetz die Beweiskraft einer öffentlichen Urkunde.	
Prüfinformation	Dieses Dokument wurde amtssigniert. Informationen zur Prüfung der elektronischen Signatur und des Ausdrucks finden Sie unter www.poggersdorf.at/amtssignatur	

MARKTGEMEINDE POGGERSDORF

Lageplan ad 02/2022

0 10 20 30 40 50 m

M 1 : 1 000



ÄNDERUNG FLÄCHENWIDMUNGSPLAN 02/2022



**Von Grünland - Für die Land- und Forstwirtschaft bestimmte Flächen; Ödland
in Bauland - Dorfgebiet**

KG Windisch St. Michael 72199; Flächenausmaß lt. DKM

Kundmachung: Gst 1442/2 zT. (1.097 m²)

Beschluss: wie Kundmachung

Kundmachung: 31.08.2023 bis: 29.09.2023

Gemeinderatsbeschluss: 25.10.2023

Genehmigungsbescheid Kärntner Landesregierung

Datum: 29.12.2023

Zahl: RO-88-35075/2023-22



KAVALIREK Consulting ZT e.U.

Raumordnung und Umweltplanung

Ingenieurkonsultant Geographie - Einzelunternehmer (FN 387705f) - Mag. Christian Kavalirek

Bearbeitung: Mag. C. Kavalirek, Mag. A. Kubec

Katastergrundlage: DKM 04/2022

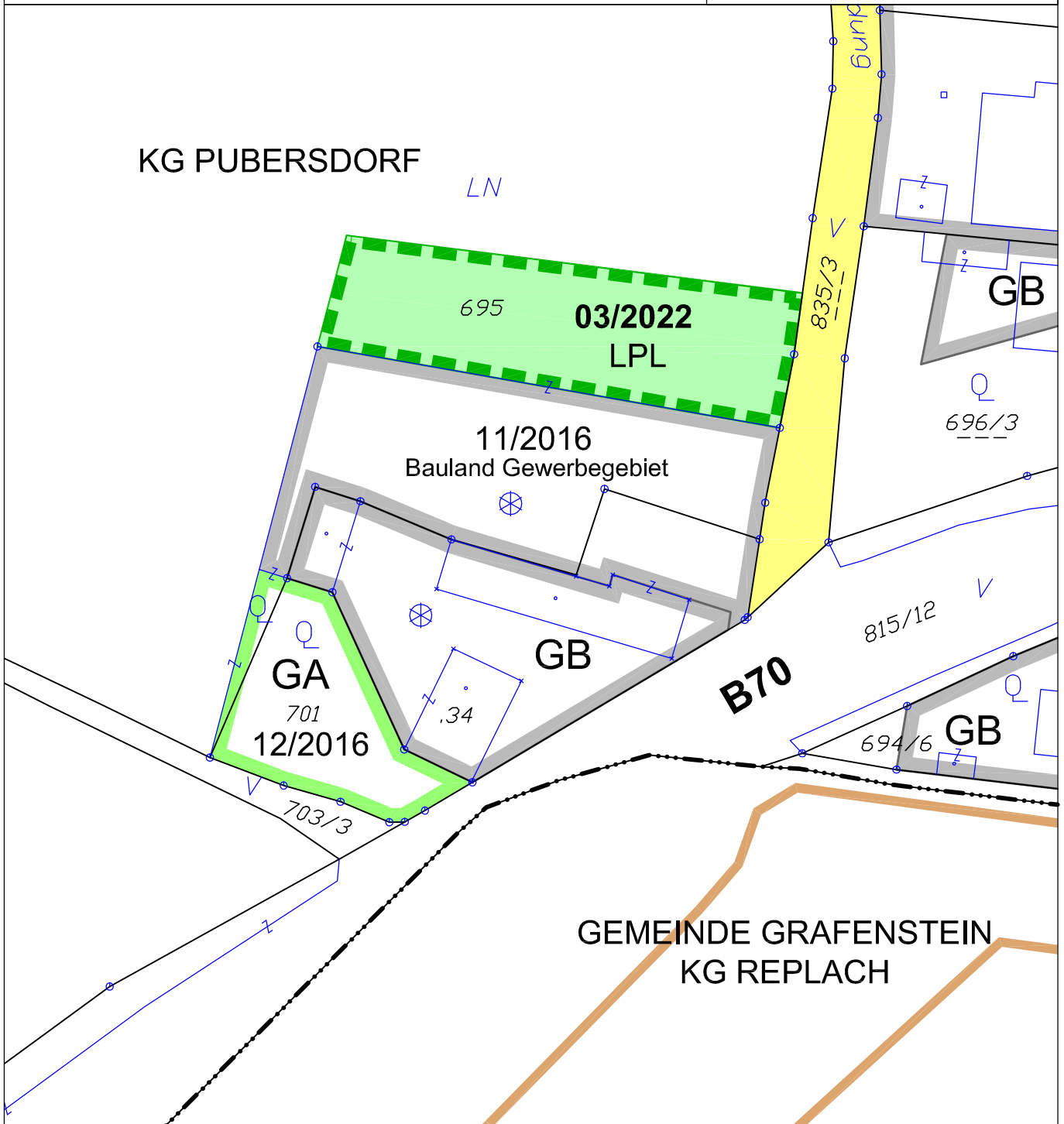
Datum: 25.10.2023 / 29.12.2023

MARKTGEMEINDE POGGERSDORF

Lageplan ad 03/2022

0 10 20 30 40 50 m

M 1 : 1 000



ÄNDERUNG FLÄCHENWIDMUNGSPLAN 03/2022



Von Grünland - Für die Land- und Forstwirtschaft bestimmte Flächen; Ödland
in Grünland - Lagerplatz

KG Pubersdorf 72156; Flächenausmaß lt. DKM

Kundmachung: Gst 695 zT. (1.704 m²)

Beschluss: wie Kundmachung

Kundmachung: 31.08.2023 bis: 29.09.2023

Gemeinderatsbeschluss: 25.10.2023

Genehmigungsbescheid Kärntner Landesregierung

Datum: 29.12.2023

Zahl: RO-88-35075/2023-22



KAVALIREK Consulting ZT e.U.
Raumordnung und Umweltplanung
Ingenieurkonsultant Geographie - Einzelunternehmer (FN 387705f) - Mag. Christian Kavalirek

Bearbeitung: Mag. C. Kavalirek, Mag. A. Kubec

Katastergrundlage: DKM 04/2022

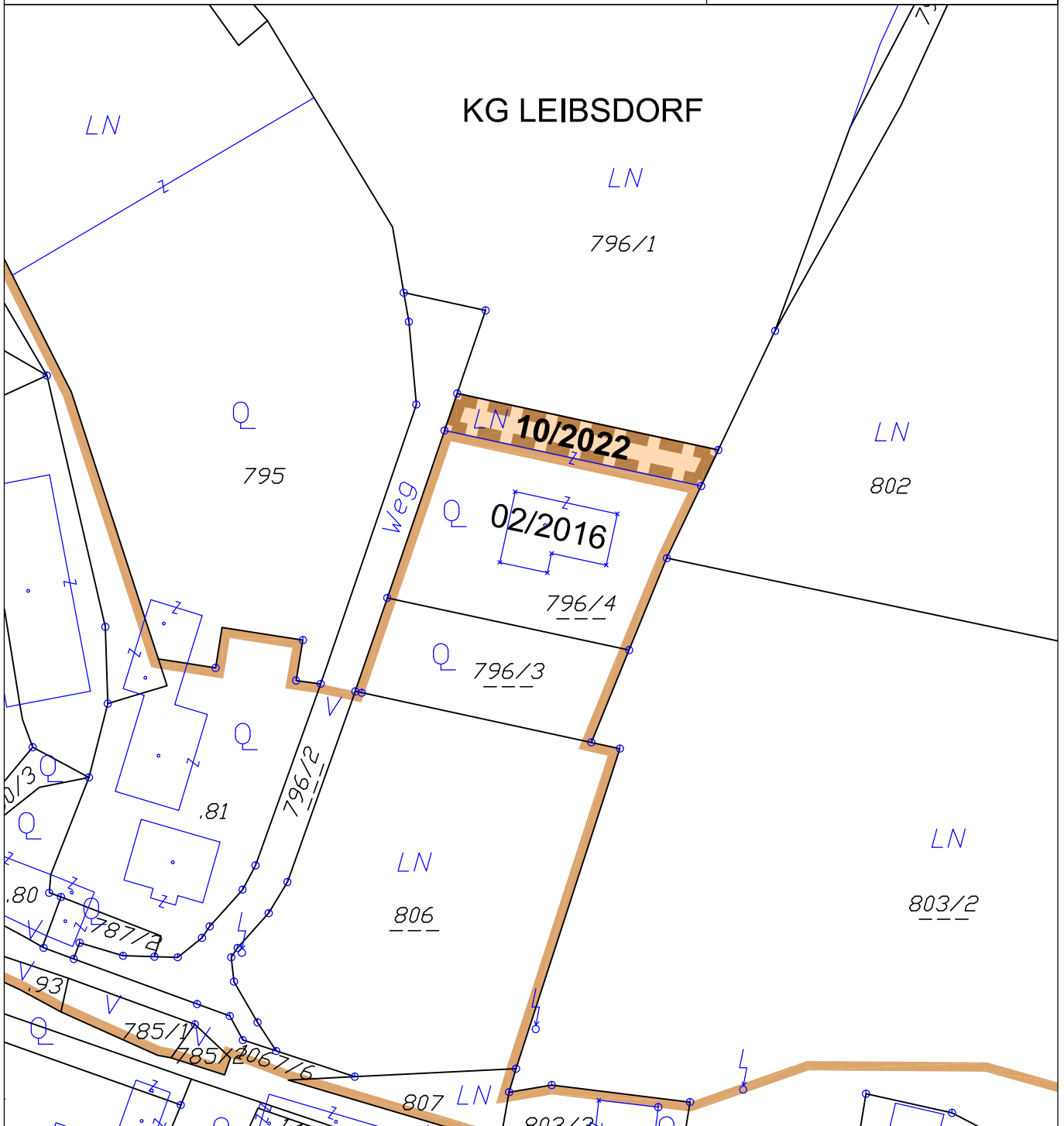
Datum: 25.10.2023 / 29.12.2023

MARKTGEMEINDE POGGERSDORF

Lageplan ad 10/2022

0 10 20 30 40 50 m

M 1 : 1 000



ÄNDERUNG FLÄCHENWIDMUNGSPLAN 10/2022



Von Grünland - Für die Land- und Forstwirtschaft bestimmte Flächen; Ödland
in Bauland - Dorfgebiet

KG Leibsdorf 72135; Flächenausmaß lt. DKM

Kundmachung: Gst 796/4 zT. (300 m²)

Beschluss: wie Kundmachung

Kundmachung: 31.08.2023 bis: 29.09.2023

Gemeinderatsbeschluss: 25.10.2023

Genehmigungsbescheid Kärntner Landesregierung

Datum: 29.12.2023

Zahl: RO-88-35075/2023-22



KAVALIREK Consulting ZT e.U.

Raumordnung und Umweltplanung

Ingenieurkonsultant Geographie - Einzelunternehmer (FN 387705) - Mag. Christian Kavalirek

Bearbeitung: Mag. C. Kavalirek, Mag. A. Kubec

Katastergrundlage: DKM 04/2022

Datum: 25.10.2023 / 29.12.2023

